

TASA DE CRECIMIENTO DE PRADERAS

Departamento de Agroservicios

COOPERATIVA
AGRÍCOLA Y
LECHERA
DE LA UNIÓN

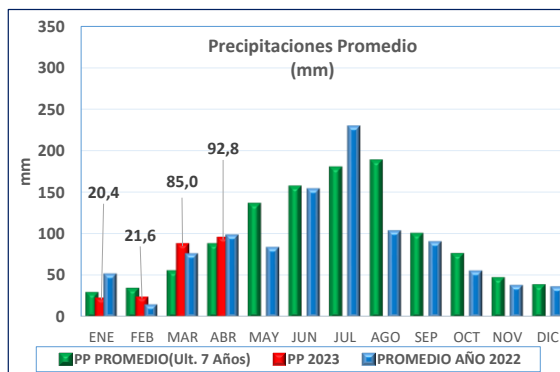
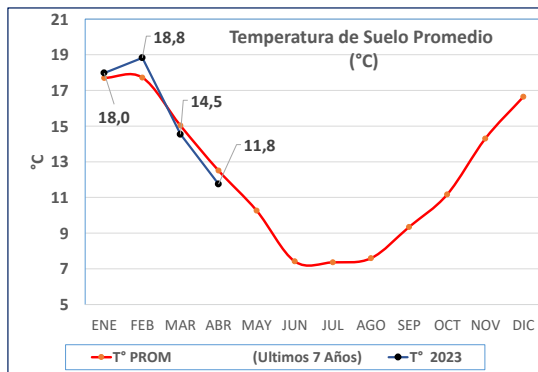
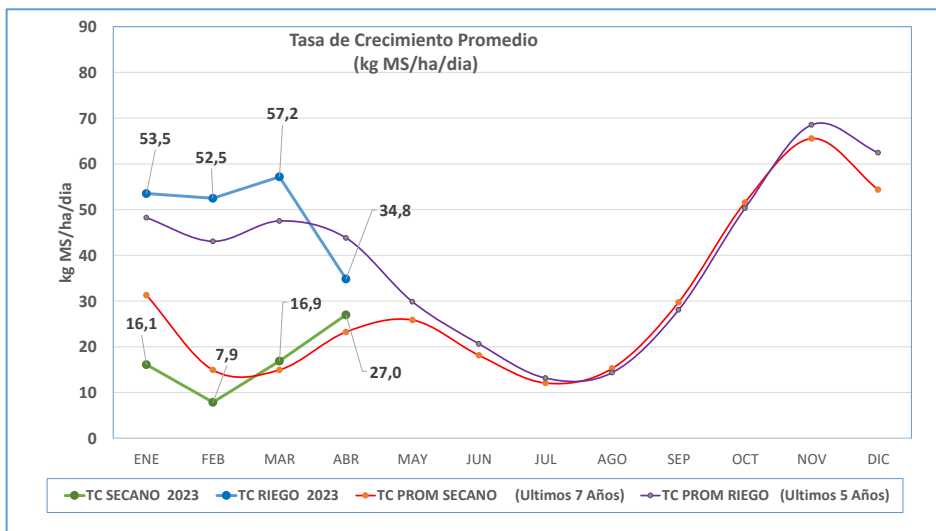


Fecha: **30-04-2023**

	TASA CRECIMIENTO	DIAS POR HOJA	T° SUELO	PRECIPITACIONES *	ROTACION **
	Kg MS/ha/día	N° Dias	°C	mm	N° Dias
LLOLLI	23	15	11,8	76,7	38
PAILLACO	26	15	11,8	116,0	38
PAILLACO RIEGO	32	15	11,7	116,0	38
CRUCERO	25	15	11,8	51,5	38
CRUCERO RIEGO	33	15	11,6	51,5	38
CHAN CHAN	30	15	11,5	46,6	38
CHAN CHAN RIEGO	27	15	11,4	46,6	38

* Precipitaciones últimos 15 días. (16-04-2023 al 30-04-2023)

**Rotación Sugerida, calculada para alcanzar el estado de 2,5 hojas



NOTA: PRECIPITACIONES PROMEDIO CORRESPONDE A ULTIMOS 5 AÑOS DE MEDICION EN ESTACIONES DE PAILLACO,LAGO VERDE(Santa Rosa) PIRUCO(Rio Bueno) , CRUCERO(Rio Bueno).

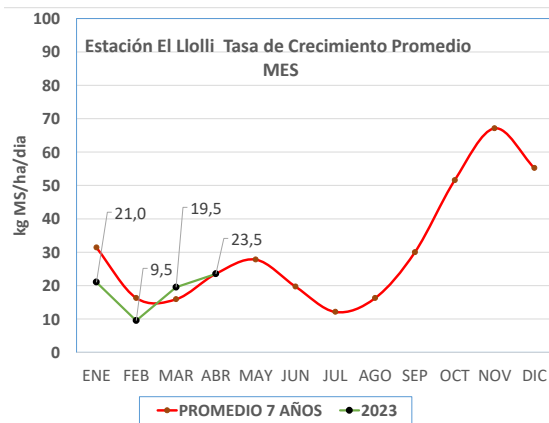
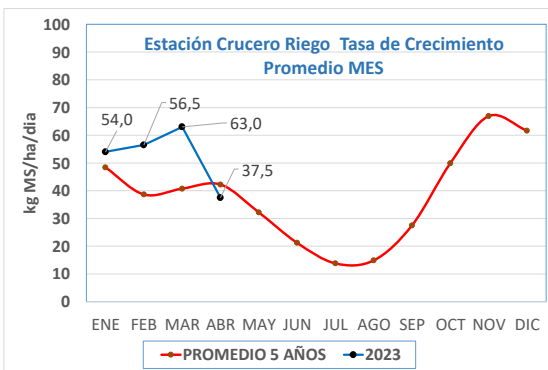
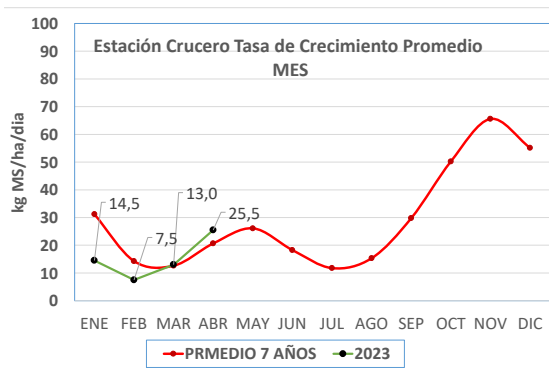
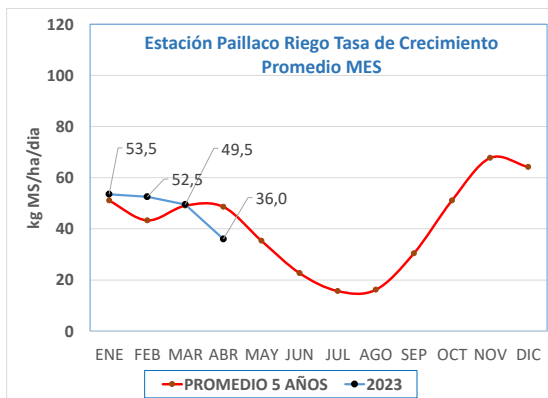
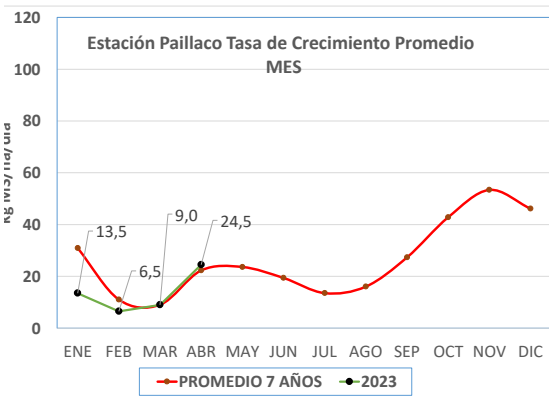
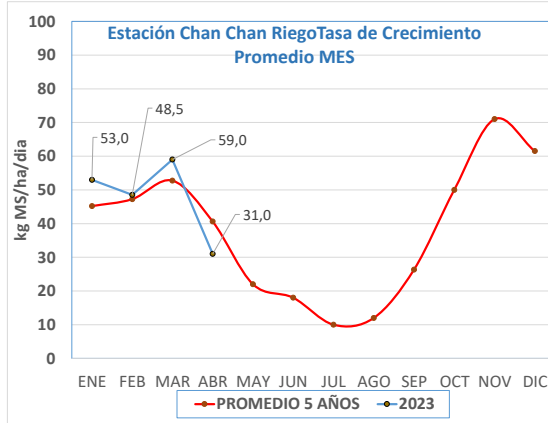
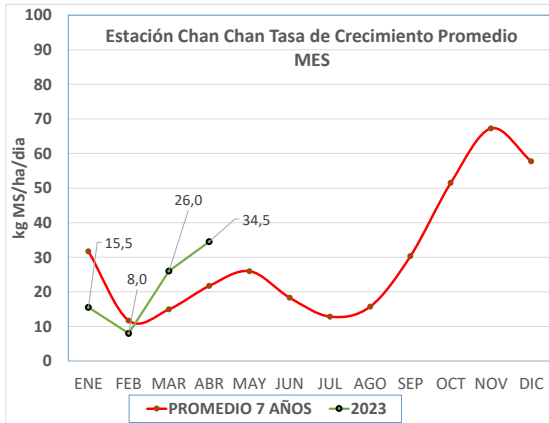
*Temperaturas tomadas en terreno al momento de la medición.

TASA DE CRECIMIENTO DE PRADERAS

Departamento de Agroservicios



Fecha: **30-04-2023**



ESTACION	TOTAL kg MS DE PRADERA ACUMULADO AÑO 2021 (kg MS/ha/año)
LLOLLI	2.227
PAILLACO	1.615
PAILLACO RIEGO	5.743
CHAN CHAN	2.546
CHAN CHAN RIEGO	5.760
CRUCERO	1.828
CRUCERO RIEGO	6.334

TASA DE CRECIMIENTO DE PRADERAS

Departamento de Agroservicios

COOPERATIVA
AGRÍCOLA Y
LECHERA
DE LA UNIÓN



Fecha: **30-04-2023**

Evapotranspiración en estaciones Colun

Fecha	Piruco-Rio Bueno	Crucero-Rio Bueno	Ignao-Lago Ranco	La Estrella-Futroneo	El Copihue-Paillico
	Eto	Eto	Eto	Eto	Eto
16-04-2023	0,9	0,98	2,09	0,73	0,68
17-04-2023	0,98	1,07	3,13	0,92	0,7
18-04-2023	0,84	0,94	1,58	1,19	0,56
19-04-2023	0,99	0,48	2,9	0,94	0,65
20-04-2023	0,71	0,56	2,68	0,71	0,68
21-04-2023	0,88	0,67	3,38	1,07	0,7
22-04-2023	0,99	0,94	3,57	0,92	0,71
23-04-2023	0,51	0,45	1,62	0,6	0,49
24-04-2023	0,77	0,65	1,49	0,63	0,64
25-04-2023	0,55	0,42	1,22	0,65	0,5
26-04-2023	0,66	0,78	5,4	1,18	0,8
27-04-2023	0,58	0,56	1,44	0,72	0,51
28-04-2023	0,53	0,67	1,70	1,49	0,68
29-04-2023	0,59	0,76	1,55	1,11	0,8
30-04-2023	0,6	0,75	1,79	0,93	0,74
Suma 7 días (mm)	4,28	4,59	14,59	6,71	4,67
AGUA CAÍDA 7 DIAS	43,8	46,4	48,0	45,60	91,40
BALANCE HÍDRICO	39,52	41,81	33,41	38,89	86,73

Últimos 15 días móviles

Suma corresponde a los últimos 7 días

Datos climatológicos

Fecha	Piruco-Rio Bueno					Crucero-Rio Bueno					Ignao-Lago Ranco					La Estrella-Futroneo					El Copihue-Paillico				
	T°Suelo Min	T°Suelo Max	T°Amb Min	T°Amb Max	Agua Caída	T°Suelo Min	T°Suelo Max	T°Amb Min	T°Amb Max	Agua Caída	T°Suelo Min	T°Suelo Max	T°Amb Min	T°Amb Max	Agua Caída	T°Suelo Min	T°Suelo Max	T°Amb Min	T°Amb Max	Agua Caída	T°Suelo Min	T°Suelo Max	T°Amb Min	T°Amb Max	Agua Caída
24-04-2023	12,9	13,4	8,3	14,8	0,0	11,8	12,1	8,2	10,6	0,0	12,3	12,6	8,5	10,9	0,2	12,1	12,4	8,3	10,7	0,0	11,8	11,8	7,7	12,6	0,2
25-04-2023	12,8	13,3	9,1	12,7	4,0	11,6	11,9	7,4	11,9	6,0	12,1	12,4	7,7	12,2	5,4	11,9	12,2	7,5	12,0	2,0	10,4	11,3	6,4	12,3	4,8
26-04-2023	13,1	13,8	11,5	15,1	0,0	11,8	12,4	11,0	17,2	0,0	12,3	12,9	11,3	17,5	0,2	12,1	12,7	11,1	17,3	0,2	11,1	12,6	11,1	18,0	0,0
27-04-2023	13,6	14,0	11,0	15,6	3,4	12,3	12,6	11,7	13,6	0,2	12,8	13,1	12,0	13,9	5,8	12,6	12,9	11,8	13,7	1,6	11,9	12,6	11,1	15,1	5,8
28-04-2023	13,9	14,1	10,3	15,7	23,0	12,6	12,7	10,5	14,6	24,0	13,1	13,2	10,8	14,9	16,8	12,9	13,0	10,6	14,7	16,6	12,4	12,7	12,4	14,6	55,0
29-04-2023	0,0	14,0	6,9	12,7	11,0	11,8	12,6	6,6	10,4	12,0	12,3	13,1	6,9	10,7	14,8	12,1	12,9	6,7	10,5	19,6	11,5	12,5	7,5	13,7	18,0
30-04-2023	12,2	12,9	8,5	12,2	2,4	11,1	11,8	4,0	10,4	4,2	11,6	12,3	4,3	10,7	4,8	11,4	12,1	4,1	10,5	5,6	10,5	11,5	3,8	12,4	7,6
Prom/Total	11,2	13,6	8,7	14,1	43,8	11,8	12,3	8,5	12,7	46,4	12,3	12,8	8,8	13,0	48,0	12,1	12,6	8,6	12,8	45,6	11,3	12,1	8,6	14,1	91,4

Últimos 7 días

Fecha	Palermo-La Unión					Lago Verde-Paillico					Remehue-Osorno					Santa Carla-Los Lagos					El Cardal-Rio Bueno				
	T°Suelo Min	T°Suelo Max	T°Amb Min	T°Amb Max	Agua Caída	T°Suelo Min	T°Suelo Max	T°Amb Min	T°Amb Max	Agua Caída	T°Suelo Min	T°Suelo Max	T°Amb Min	T°Amb Max	Agua Caída	T°Suelo Min	T°Suelo Max	T°Amb Min	T°Amb Max	Agua Caída	T°Suelo Min	T°Suelo Max	T°Amb Min	T°Amb Max	Agua Caída
24-04-2023	13,0	13,8	8,4	14,6	0,0	11,7	12,0	7,7	10,5	0,6	11,9	12,8	8,1	14,0	0,1	11,4	11,8	7,6	12,0	0,3	12,0	12,7	8,0	13,7	0,0
25-04-2023	13,2	13,6	10,3	14,0	1,4	11,2	11,8	7,2	12,2	5,6	12,1	13,2	9,7	13,0	4,3	11,3	12,1	7,3	13,1	3,7	11,8	12,4	9,5	12,9	4,5
26-04-2023	13,6	14,3	11,8	14,6	0,0	11,7	12,6	10,3	17,1	0,0	13,0	13,2	10,8	14,4	0,1	12,1	13,4	11,1	17,6	0,0	12,4	13,7	11,6	16,5	0,0
27-04-2023	13,9	14,5	11,4	15,6	4,9	12,4	13,3	11,0	14,8	7,6	13,0	13,8	11,3	15,6	4,4	12,8	13,5	11,0	15,4	5,0	13,1	13,9	11,5	15,4	3,5
28-04-2023	14,2	14,5	11,8	15,6	53,3	12,9	13,3	11,6	14,1	35,5	13,7	14,0	11,8	15,6	31,5	13,1	13,6	12,4	14,7	41,0	13,6	13,9	11,4	15,8	10,0
29-04-2023	12,5	14,2	6,3	12,5	15,6	11,2	13,0	6,4	12,1	14,8	12,3	13,9	7,2	12,8	12,4	11,6	13,1	6,7	13,0	17,4	11,2	13,5	6,4	12,8	20,7
30-04-2023	11,6	12,5	3,7	13,2	2,7	10,3	11,2	4,5	11,5	5,9	11,4	12,5	3,5	12,0	3,1	10,5	11,6	3,1	11,8	2,8	10,2	11,2	3,5	12,3	7,1
Prom/Total	13,1	13,9	9,1	14,3	77,9	11,6	12,5	8,4	13,2	70,0	12,5	13,3	8,9	13,9	55,9	11,8	12,7	8,5	13,9	70,2	12,0	13,0	8,8	14,2	45,8

Últimos 7 días

Últimos 7 días móviles



"Solicite sus muestras de Suelo y Forraje"

Fono +56 64 2 473550

Fono +56 64 2 473181

laboratorio.agropecuario@colun.cl

Augusto Grob N°1106 Interior

La Unión

